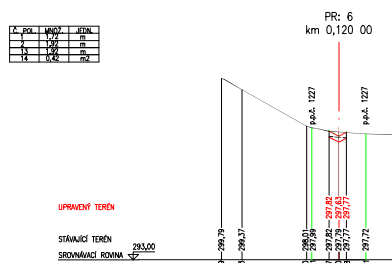
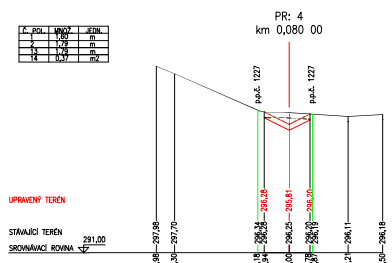

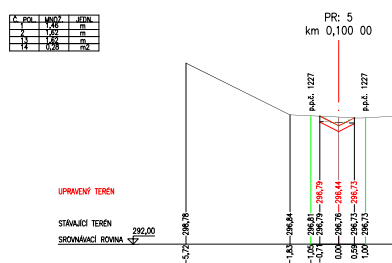
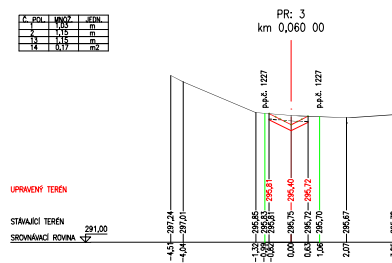
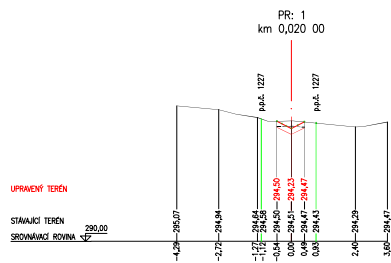


PŘÍČNÉ ŘEZY ZÁCHYTNEHO PŘÍKOPU(1:100)



- LEGENDA
- TERÉN
  - NAVRŽENÝ PŘÍKOP, TÚN
  - SEJMUTÍ ORNICE
  - HRANICE POZEMKU
  - HYDROSEČ

VÝŠKOVÝ SYSTÉM  
Bpv

Index změny	Popis změny	Datum	Provedl	Podpis